


Format to information on Government Land Information System (GLIS)

1	State	:	MADHYA PRADESH
2	District	:	MANDLA
3	Tehsil	:	BICHHIYA
4	Village	:	SIJHORA
5	Latitude	:	22.424309
6	Longitude	:	80.775726
7	File Type	:	Supporting File/ map (Govt. approved/ khasra map/ map prepared during registry in PDF / JPG format Only)
8	Locality	:	sijhora (add supporting landmark etc.)
9	Ministry	:	STATE GOVERNMENT M.P.
10	Type	:	(Land Type Eklavya Model Residential School)
11	Name of Allotte	:	EKLAVYA MODEL RESIDENTIAL SCHOOL SIJHORA
12	Block/Khasra NO	:	BICHHIYA, KHASRA NO. 313
13	LDO No.	:	481996 (If not available, enter pin code)
14	Area (m2)	:	7.9300 HACTARE
15	Regulation	:	COLLECTOR MANDLA / STATE GOVT. (Land allotted to NVS by: Name of The Allotment Authority)



 Principal
 Eklavya Model Residential School
 Sijhora, Distt,-Mandla (M.P.)



मध्य प्रदेश कम्प्यूटरीकृत भू-अभिलेख
खसरा

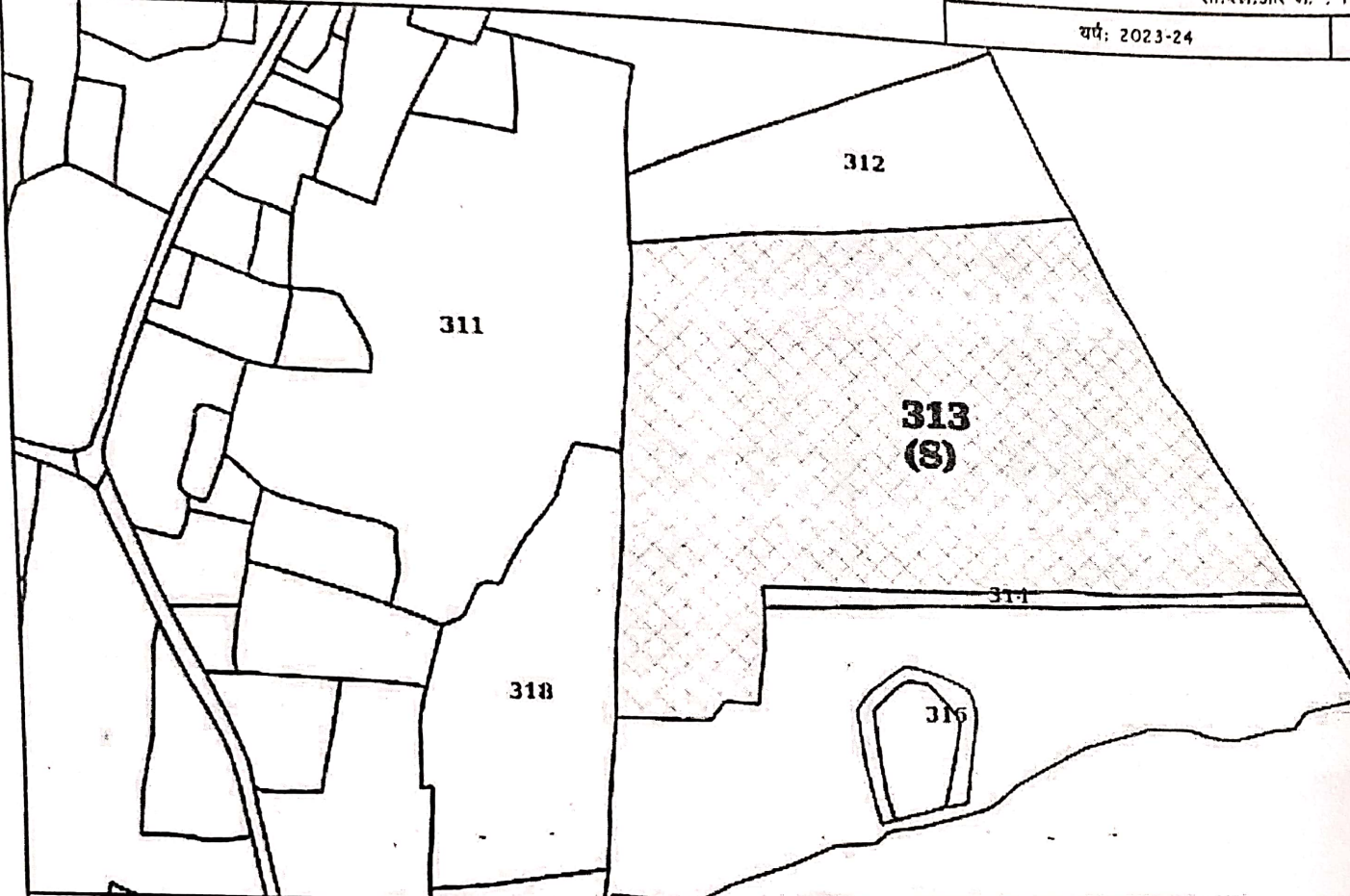
प्रसंग एक (नियम 6 देखिए)
मध्य प्रदेश भू-राजस्व संहिता (भू-सर्वेक्षण तथा भू-अभिलेख) नियम, 2020

CLR No. : 11064102578



ग्राम: सिझीय			पटवारी हल्का: सिझीय			तहसील: विहिया			जिला: मंडला		वर्ष: 2023-2024
भूमि के भाग की युनिक आईडी	भूमि के भाग का प्रकार (सर्वेक्षण संख्याक / ब्लॉक संख्याक)	भू-खण्ड संख्याक (ब्लॉक की दशा में)	1. क्षेत्रफल (हेक्टेयर/वर्ग मीटर में) 2. भूमि उपयोग जिसके लिए निर्धारण किया गया है 3. भू-राजस्व/भू-पाटक (रु. में)	1. भूमिस्वामी का नाम, उसकी माता/पिता का नाम तथा निवास का पता 2. शासकीय भूमि	प्रत्येक भूमि स्वामी का अंश	1. सरकारी पट्टेदार का नाम, उसकी माता/पिता/पति का नाम तथा निवास का पता 2. पट्टे की अवधि 3. पट्टे के अधीन क्षेत्र	मौखी कृषक (यदि कोई हो) का नाम, उसकी माता/पिता/पति का नाम तथा निवास का पता	भूमि पर विहंगम तथा प्रभार 1. बंधक 2. दृष्टिवंधक 3. भू-अर्जन प्रक्रियाधीन	फसल के ब्यारे		1. भूमि के सिंचाई संबंधी प्राप्ति 2. भूमि पर संरचना/वृक्ष 3. अन्य अभियुक्तियां 4. वर्ष के दौरान कॉलम संख्या (1) से (9) तक में प्रविष्टियों में सुधार के अटेसा
									फसल 1. खरीफ 2. रबी 3. जायद 4. अन्य	फसल के अधीन क्षेत्रफल	
1	2	3	4	5	6	7	8	9	10	11	12
80CRE ZDDZC GZH0	313 (S)		7.9300 हेक्टेयर रु.0.00	(शासकीय) मध्य प्रदेश शासन पता मंडला मध्य प्रदेश शासकीय	1						म.प्र.शासन (4.19जमा) 313

Digitally signed by DS COMMISSIONER LAND RECORDS MADHYA PRADESH 1
Date: 2023.05.15 11:40:03 IST
Reason: Digital Extract of Land Record - Khasra Copy
CLR No. : 11064102578



ब्लॉक सं.:	गाम:सिझीरा	हल्का:सिझीरा	तहसील:चिछिया	जिला:मंडला
सर्वेक्षण सं.: 313(S)	क्षेत्रफल:7.9300(हेक्ट.)	भू-राजस्व:0.00	मापांक 1:4000 (एच आर आर A4)	0 20 40 60 80 100 120 160m
<p>मूल्यामी: (शासकीय) मध्यप्रदेश शासन पता मंडला मध्य प्रदेश शासकीय</p>			<p>Digitally signed by DS COMMISSIONER LAND RECORDS MADHYA PRADESH 1 Date: 2023.05.15 11:53:21 IST Reason: Digital Extract of Land Record - Map Copy CLR No. : 11064109367 (हस्ताक्षर)</p>	

This is an electronically generated and digitally signed extract of Land Records from the Official Land Records database of Government of Madhya Pradesh hosted at <https://mpbhulekh.gov.in>, and reflects the status of the entries as on the date mentioned in the signature box. This document represents a certified copy of the land records.